
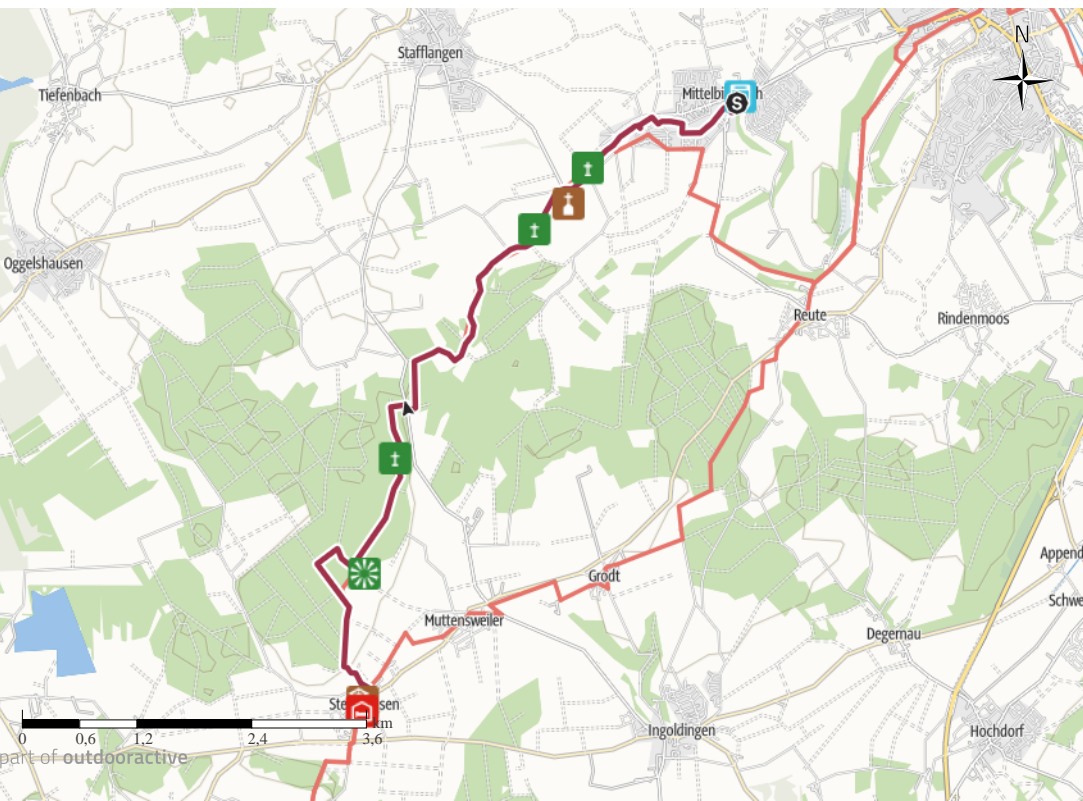


Strecke	↔	10,7 km	Schwierigkeit	mittel
Dauer	🕒	2:30 h	Kondition	●●●●●
Aufstieg	▲	82 m	Technik	●●●●●
Abstieg	▼	61 m	Höhenlage	558 m - 632 m



TOP Ulrikaweg 2. Etappe: Mittelbiberach bis ...

Wanderung



Kloster Hegne
Aktualisierung: 21.05.2021

Quelle: WESTLÜCHER BODENSEE in der Württembergischen Landesregierung

REGIO Konstanz-Bodensee-Hegau e.V.

QR-Code scannen und diese Tour offline speichern, mit Freunden teilen und mehr ...

Webseite <http://www.bodenseewest-touren.eu/s/Ew4Zg>

Foto: www.openstreetmap.org (www.openstreetmap.org)

3 Kapelle
Quelle: Outdooractive Redaktion

4 Wegkreuz
Quelle: Outdooractive Redaktion

5 Wegkreuz
Quelle: Outdooractive Redaktion

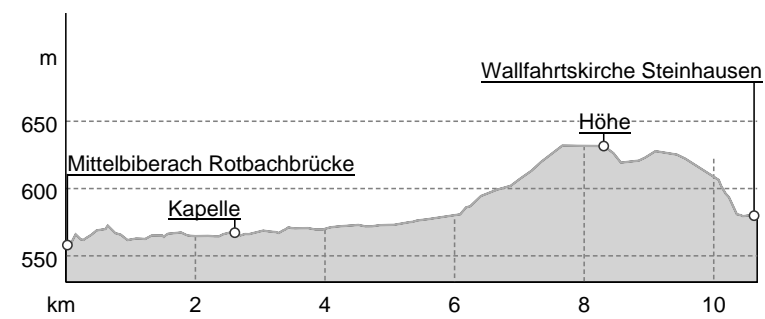
6 Höhe
Quelle: Schwarzwaldverein Radolfzell

7 Wallfahrtskirche Steinhausen
Historische Stätte
"Tipp des Autors"

8317 Bad Schussenried
+49 (0)7583 2377
Dominikus-Zimmermann-Str. 2
Quelle: Oberschwaben Tourismus GmbH

88427 Bad Schussenried / Steinhausen
+49 (0)75 83 / 23 81
Ingoldinger Straße 2
Landgasthof zur Linde
Hotel
"Tipp des Autors"

info@zur-linde-steinhausen.de
<http://www.zur-linde-steinhausen.de>
<http://www.bodenseewest-touren.eu/s/Ew4Zg>
Quelle: DAV Sektion Forstheim



Die 2. Etappe des Ulrikaweges führt vom Geburtsort der seligen Schwester Ulrika Mittelbiberach nach Steinhausen.

Start der Tour
Ulrika-Nisch-Haus in Mittelbiberach, Buchauer St. 51

Ende der Tour
Wallfahrtskirche Unserer Lieben Frau in Steinhausen

Bushaltestelle
1 Mittelbiberach Rotbachbrücke
Quelle: Nahverkehrsgesellschaft Baden-Württemberg mbH

Wegkreuz
2 Wegkreuz
Quelle: Outdooractive Redaktion

Kapelle